





- Legende**
-  Grenze des Landschaftsschutzgebietes und des FFH-Gebietes
(Die Innenseite des grauen Bandes stellt die Schutzgebietsgrenze dar)
 -  Teilbereiche außerhalb Natura 2000
 -  Kreisgrenze zu Bremen

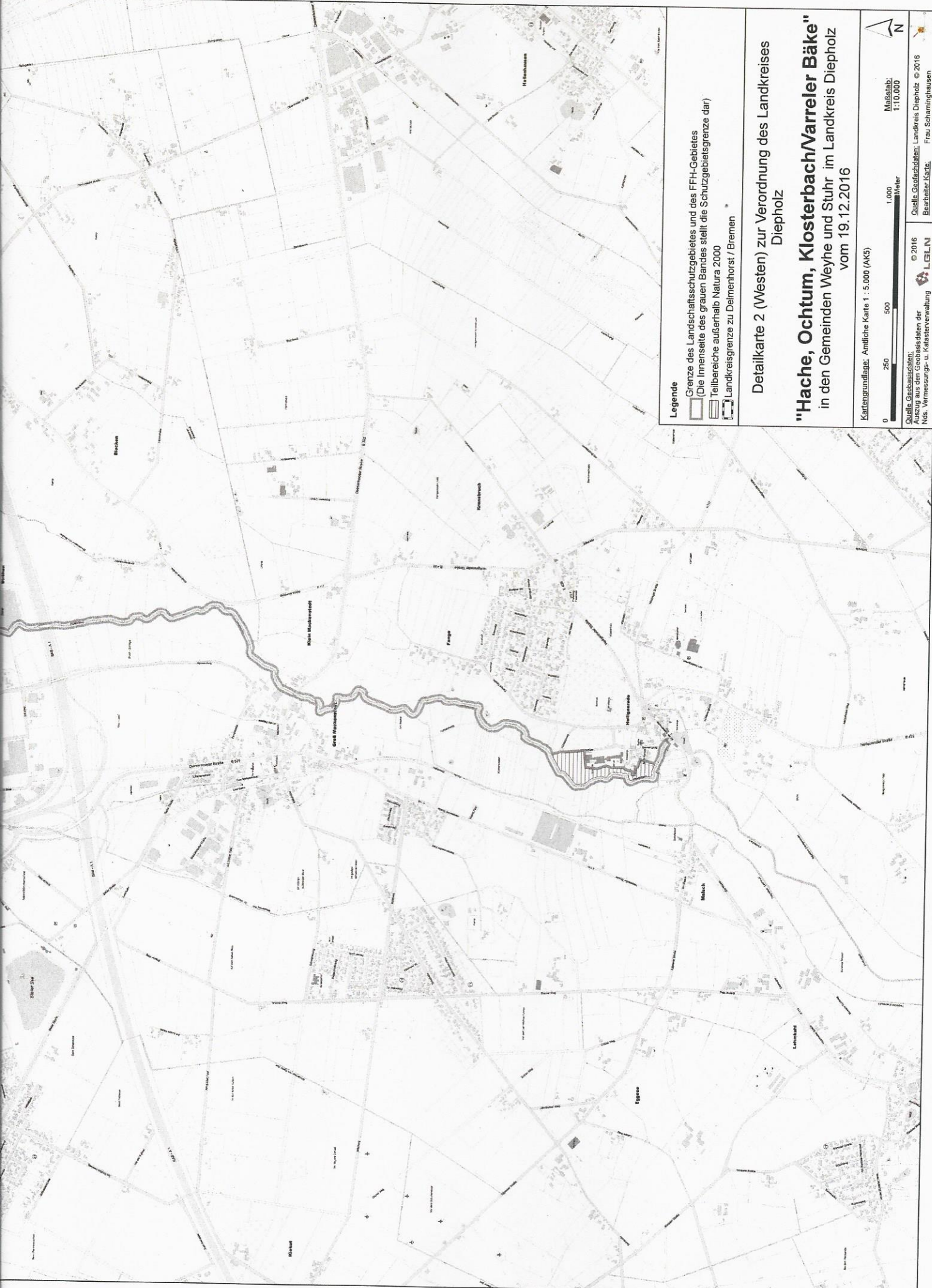
**Detailkarte 1 (Osten) zur Verordnung des Landkreises
 Diepholz über das Landschaftsschutzgebiet
 "Hache, Ochtrum, Klosterbach/Warreler Bäke"
 in den Gemeinden Weyhe und Stuhr im Landkreis Diepholz
 vom 19.12.2016**

Kartengrundlage: Amtliche Karte 1 : 5.000 (AKS)
 0 250 500 1.000 Maßstab: 1:10.000
 Meter




Quelle Geobasisdaten: © 2016
 Auszug aus den Geobasisdaten der
 Nds. Vermessungs- u. Katasterverwaltung  LGLN
 Quelle Geodaten: Landkreis Diepholz © 2016
 Bearbeiter Karte: Frau Scharninghausen







Legende

-  Grenze des Landschaftsschutzgebietes und des FFH-Gebietes
(Die Innenseite des grauen Bandes stellt die Schutzgebietsgrenze dar)
-  Teilbereiche außerhalb Natura 2000
-  Landkreisgrenze zu Delmenhorst / Bremen

Detailkarte 2 (Westen) zur Verordnung des Landkreises Diepholz

"Hache, Ochtum, Klosterbach, Varreler Bäche"
in den Gemeinden Weyhe und Stuhr im Landkreis Diepholz
vom 19.12.2016

Kartengrundlage: Amtliche Karte 1 : 5.000 (AK5)



Maßstab:
1:10.000






Quelle: Geobasisdaten:
Auszug aus dem Geobasisdaten der
Nds. Vermessungs- u. Katasterverwaltung



© 2016
Landkreis Diepholz
Bearbeiter: Karte: Frau Schrammhausen



Legende


-  Kreisgrenze zu Bremen
-  Teilbereiche außerhalb Natura 2000
-  Grenze des Landschaftsschutzgebietes und des FFH-Gebietes (Die Innenseite des grauen Bandes stellt die Schutzgebietsgrenze dar)

Detailkarte 3 (Norden) zur Verordnung des Landkreises Diepholz über das Landschaftsschutzgebiet "Hache, Ochtmum, Klosterbach/Varreler Bäke" in den Gemeinden Weyhe und Stühr im Landkreis Diepholz vom 19.12.2016

Kartengrundlage: Amtliche Karte 1 : 5.000 (AKS)

0 250 500 1.000 Meter

Maßstab: 1:10.000

 N

Quelle Geobasisdaten: Auszug aus den Geobasisdaten der Nds. Vermessungs- u. Katasterverwaltung © 2016
 Quelle Geofachdaten, Landkreis Diepholz © 2016
 Bearbeiter Karte: Frau Scharminghausen

